

Carta delle Fragilità

Elaborati adeguati alla Conferenza di Servizi di approvazione del PAT
(ai sensi del VI comma dell'art. 15 della L.r. 11/2004)

Il Sindaco
Ruggero Gonzo

Il Progettista
Fernando Lucato

Il Segretario
Gaetano Emanuele

Responsabile settore pianificazione del territorio
G. Paolo Dalla Pozza

Regione del Veneto
Direzione Urbanistica e del Paesaggio

Provincia di Vicenza
Settore Urbanistica







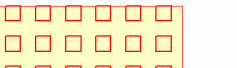




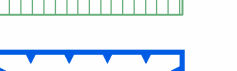



Indagine Geologica, Agronomica e Valutazione di Compatibilità Idraulica
Cristiano Mastella

Vinca
Alessandro Rigoni

Informatizzazione
Luca Zanella

STUDIO LUCA ZANELLA INGEGNERE
DIREZIONE VIA S. MARTINO 11 - 36012 VILLAVERLA (VI)

LEGENDA N.T.

-  Contine comunali e del PAT Art. 1, 3
- Compatibilità geologica ai fini urbanistici** Art. 25
-  Area idonea
-  Area idonea a condizione 1: bassa soggiacenza della falda
-  Area idonea a condizione 2: possibile ristagno idrico
-  Area idonea a condizione 3: possibili scadenze proprietà geotecniche
-  Area idonea a condizione 4: cava
-  Area idonea a condizione 4: ex cave di argilla (cave estinte)
-  Area idonea a condizione 4: discarica
-  Area non idonea
- Arce soggette a dissesto idrogeologico** Art. 26
-  Area esondabile o a ristagno idrico
- Altre componenti**
-  Corsi d'acqua (alvei ed argini)/Zone di tutela di 100 m ai sensi dell'art. 41 della L.R. 11/2004 Art. 10
-  Arce boschive o destinate a rimboscimento Art. 11
-  Arce agro-ambientalmente fragili Art. 27
Arce con falda storica affluente
-  Linea superiore delle risorgive (art. 29 PTCP) Art. 46
-  Classe rischio sismico (Zona 3) Art. 9

